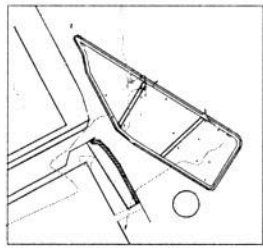


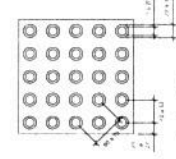
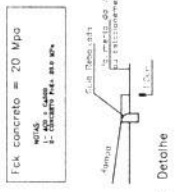
PLANTA DE SITUAÇÃO  
ESC: 1:500



LEVANTAMENTO TOPOGRÁFICO  
ESC: 1:500

Quadro de Áreas

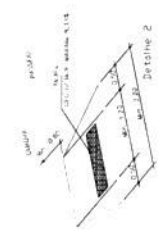
LM	Área (m²)	Porcentagem (%)
2.000 de concreto (concreto)	194,80m²	
Área de concreto (concreto)	246,04m²	
100%	440,84m²	



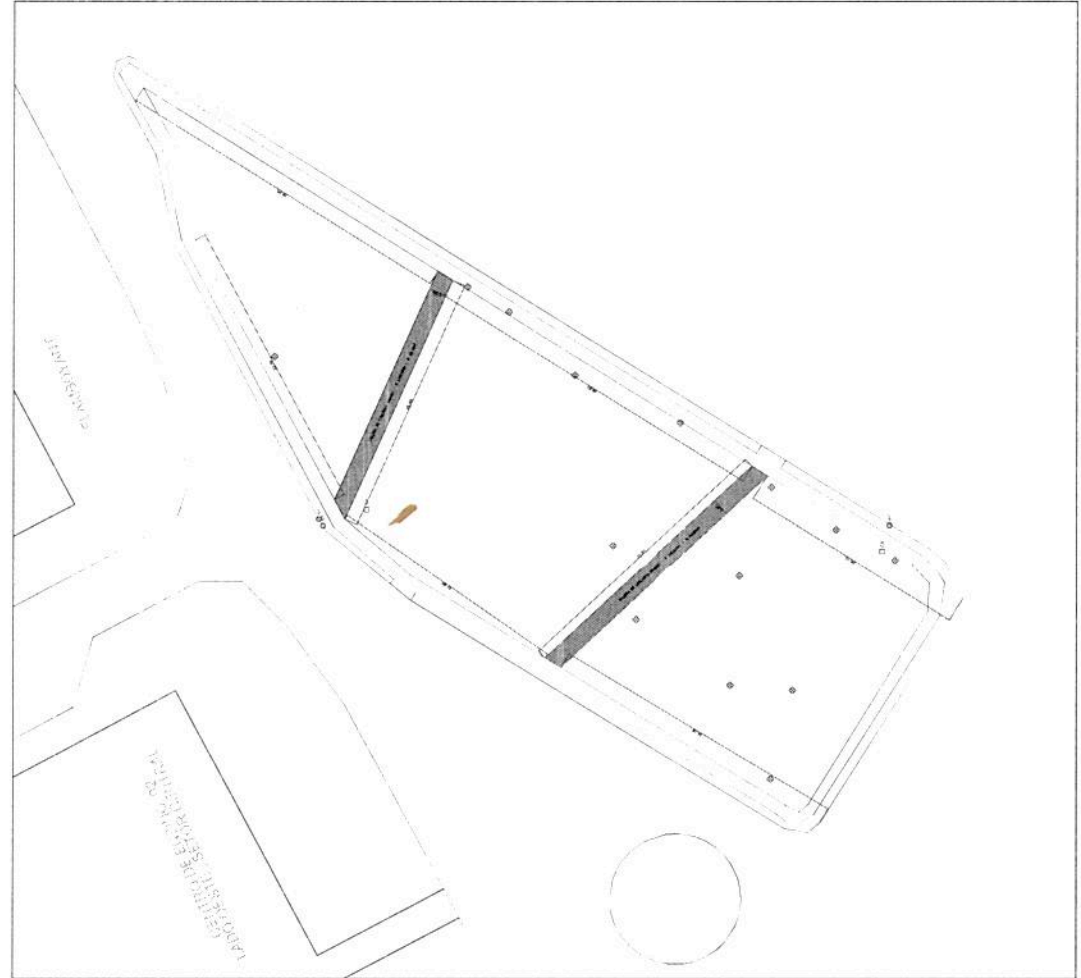
**Especificações**  
Colado:

Comprimido de Nona geração em 30 dias, com resistência mínima de 10 MPa, para concreto de 20 MPa - equivalente a C20 de EN 12620 - A 10 100mm.

**Nota:**  
1. O projeto foi elaborado de acordo com o Projeto de Lei nº 1.112, de 2007, que institui o Plano Diretor de Desenvolvimento Urbano Regional (PDDUR) do Município de Curitiba.



**Rampa de Acessibilidade**  
Conforme o Projeto de Lei nº 1.112, de 2007, que institui o Plano Diretor de Desenvolvimento Urbano Regional (PDDUR) do Município de Curitiba.



PLANTA BAIXA  
ESC: 1:100

**ADMINISTRAÇÃO REGIONAL DO GAMA**  
INSTITUIÇÃO REGIONAL DO GAMA  
RUA DE S. CARLOS, 1070 - D. I. - CURITIBA - PR - 81210-000  
ALTO DE PÉROLA - SÃO JERÔNIMO - CURITIBA - PR - 81210-000  
RESPONSÁVEL TÉCNICO: **Eng.º URB Felipe Luiz Alvariz**  
Diretoria de Aprovação e Licenciamento  
Fone: (41) 3333-1155  
DIRETOR

CONSTRUÇÃO DE CALÇADAS  
PROJETO DE URBANISMO  
URB  
Planta Baixa Geral e Detalhes  
1/2

